

WALDABSTANDSLINIEN

Von der Gemeindeversammlung festgesetzt am

Namens der Gemeindeversammlung
Der Präsident:

Der Schreiber:

Von der Baudirektion genehmigt am

Für die Baudirektion:



BDV-Nr.

**SUTER
VON KÄNEL
WILD**

Planer und Architekten AG
Förrlibuckstrasse 30, 8005 Zürich
+41 44 315 13 90, www.skw.ch

31122 - 26.2.2026

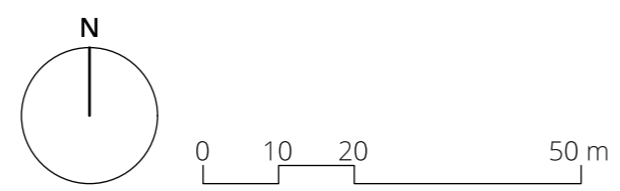
Festlegungen

-  **RRB Nr.** rechtskräftige Waldabstandslinie
-  **RRB Nr.** projektierte Waldabstandslinie

Informationsinhalte

-  rechtskräftige Waldgrenze gemäss Art. 13 Waldgesetz
-  Bauzone (Entwurf Revision)
-  Wald
-  übrige bestockte Fläche
-  Gewässer

Ausschnitt Isenberg



Bearbeitung: SM
Das Druckdatum entspricht dem Erstellungsdatum.

Grundlagendaten
Amtliche Vermessung: ARE, GIS Kanton Zürich vom 17. Oktober 2023
Abstandslinien: ARE, GIS Kanton Zürich vom 3. November 2023
Nutzungsplanung: SKW, Entwurf Revision vom 11. November 2023