

Gesamtrevision Nutzungsplanung

**WALD- UND GEWÄSSER-  
ABSTANDSLINIEN**

Ergänzungsplan Nr. 2.1 / 1:1000

Stand: Fassung für die Gemeindeversammlung

Von der Gemeindeversammlung festgesetzt am

Namens der Gemeindeversammlung

Der Präsident:

Der Schreiber:

Von der Baudirektion genehmigt am

Für die Baudirektion:




BDV-Nr.:

31122 - 26.2.2026



**SUTER  
VON KÄNEL  
WILD**

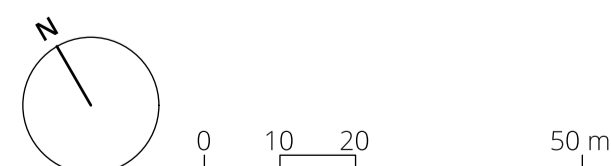
Planer und Architekten AG  
Föhrlihubstrasse 30, 8005 Zürich  
+41 44 315 13 90, www.skw.ch

Festlegungen

-  **RRB / BDB Nr.** rechtskräftige Waldabstandslinie
-  **RRB Nr.** projektierte Waldabstandslinie
-  **RRB Nr.** rechtskräftige Gewässerabstandslinie

Informationsinhalte

-  rechtskräftige Waldgrenze gemäss Art. 13 Waldgesetz
-  Bauzone (Entwurf Revision)
-  Wald
-  übrige bestockte Fläche
-  Gewässer



Bearbeitung: SM  
Das Druckdatum entspricht dem Erstellungsdatum.

Grundlagedaten  
Amtliche Vermessung: ARE, GIS Kanton Zürich vom 17. Oktober 2023  
Abstandslinien: ARE, GIS Kanton Zürich vom 3. November 2023  
Nutzungsplanung: SKW, Entwurf Revision vom 11. November 2023

