

Gesamtrevision Nutzungsplanung

## KERNZONENPLAN HUMLIKON

Ergänzungsplan Nr. 1.3 / 1:1000

Stand: Fassung für die Gemeindeversammlung

Von der Gemeindeversammlung festgesetzt am

Namens der Gemeindeversammlung  
Der Präsident: \_\_\_\_\_ Der Schreiber: \_\_\_\_\_






Von der Baudirektion genehmigt am

Für die Baudirektion: \_\_\_\_\_ BDV-Nr. \_\_\_\_\_

31122 - 26.2.2026

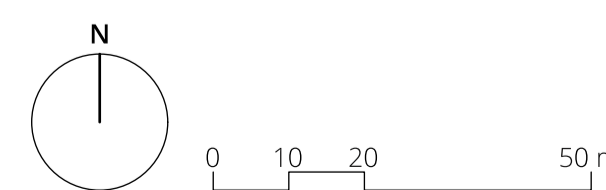
**SUTER  
VON KÄNEL  
WILD**  
 Planer und Architekten AG  
 Föhrliackerstrasse 30, 8005 Zürich  
 +41 44 315 13 90, www.skvw.ch

### Festlegungen

-  Rot bezeichnete Bauten Art. 6
-  Prägende Fassadenstellung Art. 8
-  Hauptfirstrichtung Art. 9
-  Erhaltenswerter Baum Art. 13
-  Ortstypisches Element, Brunnen Art. 13

### Informationsinhalte

-  Kernzone B Kernzone B
-  neue / aufzuhebende Kernzongrenze neue / aufzuhebende Kernzongrenze
-  Überkommunales Denkmalschutzobjekt Überkommunales Denkmalschutzobjekt
-  Gestaltungsplan Gestaltungsplan
-  Bestehendes Gebäude Bestehendes Gebäude
-  Wald Wald
-  Gewässer Gewässer



Bearbeitung: SM  
Das Druckdatum entspricht dem Erstellungsdatum.

Grundlagedaten  
Ärtliche Vermessung: ARE, GIS Kanton Zürich vom 17. Oktober 2023  
Nutzungsplanung: ARE, GIS Kanton Zürich vom 6. September 2022

