

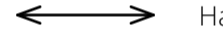











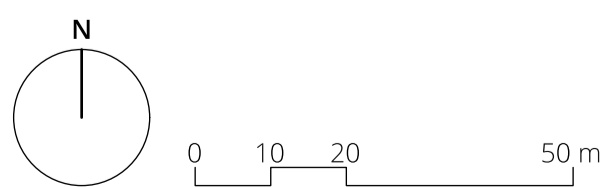


**KERNZONENPLÄNE**  
**ADLIKON / DÄTWIL / NIEDERWIL**

- Festlegungen**
-  Rot bezeichnete Bauten Art. 6
  -  Prägende Fassadenstellung Art. 8
  -  Hauptfirstrichtung Art. 9
  -  Erhaltenswerter Baum Art. 13
  -  Ortstypisches Element, Brunnen Art. 13

- Informationsinhalte**
-  Kernzone B
  -  neue / aufzuhebende Kernzongrenze
  -  Überkommunales Denkmalschutzobjekt
  -  Kommunales Denkmalschutzobjekt (Inventar von 2019, mit Änderungen vom 24. Oktober 2022)
  -  Gestaltungsplan
  -  Gestaltungsplanpflicht
  -  Bestehendes Gebäude
  -  Wald
  -  Gewässer



**ADLIKON**



**DÄTWIL**



**NIEDERWIL**

